

### ST. EMANUEL STREET TOTAL CLOSURE BETWEEN GRAY STREET AND ST. JOSEPH PARKWAY

#### DURATION:

**From:** 7:00 AM, Wednesday, April 2, 2025

**Through:** 4:00 PM, Monday, April 14, 2025

#### CLOSURE DETAILS:

St. Emanuel Street northbound and southbound between Gray Street and St. Joseph Parkway will be completely closed to traffic during the specified dates and times.

#### PLEASE PLAN ACCORDINGLY:

**Travel Time:** Expect possible delays due to detours.

**Safety First:** Follow all traffic signs and signals along the detour route.

**Stay Informed:** Check local traffic updates for any changes to the closure or detour.

**ConnectSmart AP:** Consider using the TxDOT regional mobility app to plan your trip.

### DETOUR ROUTE:

To navigate around the closure, please follow these directions:

#### St. Emanuel Northbound

**1 Start on St. Emanuel Street:**

**Direction:** Northbound  
**Action:** Turn left onto Gray St.

**2 Gray Street:**

**Direction:** Westbound  
**Action:** Turn right onto Chartres St.

**3 Chartres Street:**

**Direction:** Northbound  
**Action:** Turn right onto Jefferson St.

**4 Jefferson Street:**

**Direction:** Eastbound  
**Action:** Turn left onto St. Emanuel St.

#### St. Emanuel Southbound

**1 Start on St. Emanuel Street:**

**Direction:** Southbound  
**Action:** Turn left onto Jefferson St.

**2 Jefferson Street:**

**Direction:** Eastbound  
**Action:** Turn right onto Emancipation Ave.

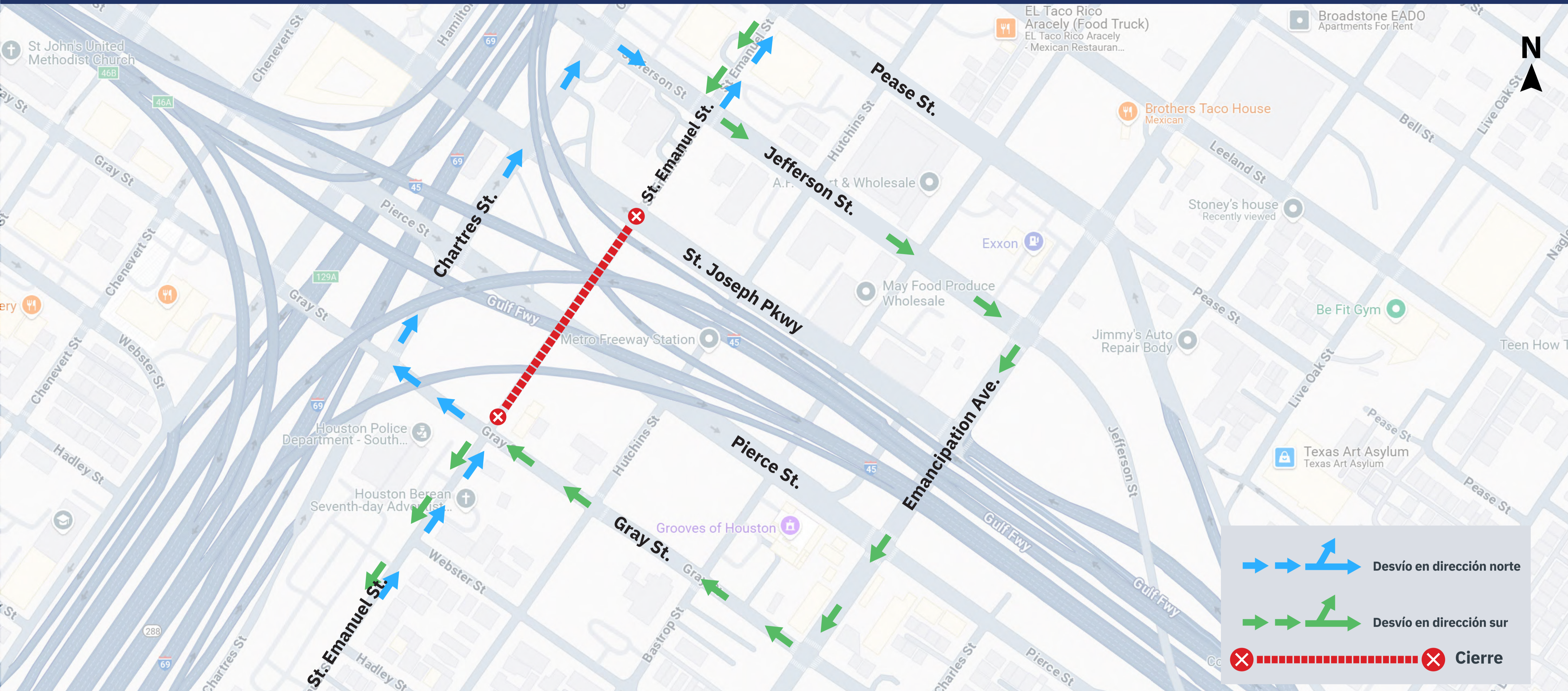
**3 Emancipation Street:**




**Direction:** Southbound  
**Action:** Turn right onto Jefferson St.

**4 Gray Street:**

**Direction:** Westbound  
**Action:** Turn left onto St. Emanuel St.





 Desvío en dirección norte  
 Desvío en dirección sur  
 Cierre

**ST. EMANUEL STREET CIERRE TOTAL ENTRE GRAY STREET Y ST. JOSEPH PARKWAY**

**DURACIÓN:**

**Desde:** 7:00 AM, miércoles, 2 de abril 2025

**Hasta:** 4:00 PM, lunes, 14 de abril 2025

**DETALLES DEL CIERRE:**

Emanuel Street en dirección norte y sur entre Gray Street y St. Joseph Parkway estará completamente cerrada al tráfico durante las fechas y horas especificadas.

**POR FAVOR PLANIFIQUE EN CONSECUENCIA:**

**Tiempo de viaje:** Espere posibles retrasos debido a los desvíos.

**La seguridad es lo primero:** Siga todas las señales de tráfico y señales a lo largo de la ruta de desvío.

**Manténgase informado:** Compruebe las actualizaciones de tráfico locales para cualquier cambio en el cierre o desvío.

**Aplicación ConnectSmart:** Considere usar la aplicación de movilidad regional de TxDOT para planificar su viaje.

**RUTA DE DESVÍO:**

Para navegar alrededor de la clausura, por favor, siga estas instrucciones:

**St. Emanuel Dirección Norte**

- 1 Comience en St. Emanuel St:**  
**Dirección:** Dirección Norte  
**Acción:** Gire a la izquierda en Gray St.
- 2 Gray Street:**  
**Dirección:** Dirección Oeste  
**Acción:** Gire a la derecha en Chartres St.
- 3 Chartres Street:**  
**Dirección:** Dirección Norte  
**Acción:** Gire a la derecha en Jefferson St.
- 4 Jefferson Street:**  
**Dirección:** Dirección Este  
**Acción:** : Gire a la izquierda en St. Emanuel St.

**St. Emanuel Dirección Sur**

- 1 Comienza en la calle St. Emanuel:**  
**Dirección:** Dirección Sur  
**Acción:** Gire a la izquierda en la calle Jefferson.
- 2 Jefferson Street:**  
**Dirección:** Dirección Este  
**Acción:** Gire a la derecha en Emancipation Ave.
- 3 Emancipation Street:**  
**Dirección:** Dirección Sur  
**Acción:** Gire a la derecha en Gray Street.
- 4 Gray Street:**  
**Dirección:** Dirección Oeste  
**Acción:** : Gire a la izquierda en St. Emanuel St.